

## ការបង្កើនសមត្ថភាព គណៈកម្មាធិការគ្រប់គ្រងគ្រោះមហន្តរាយ ខេត្ត ត្រួត និង ឃុំ នៅប្រទេសកម្ពុជា

### ការរៀបចំ និង ការអនុវត្តកម្មវិធីត្រៀមបង្ការគ្រោះទឹកជំនន់

#### ព័ត៌មានសង្ខេប

ករណីសិក្សានេះផ្តោតលើការរៀបចំ និងការអនុវត្តកម្មវិធីត្រៀមបង្ការគ្រោះទឹកជំនន់នៅក្នុងខេត្តចំនួន ២ ក្នុងប្រទេសកម្ពុជា។ វាបង្ហាញពីការដកស្រង់ពីគំរោងពង្រឹងការគ្រប់គ្រងគ្រោះអាសន្នទឹកជំនន់ជាកម្មវិធីរបស់គណៈកម្មការទន្លេមេគង្គ និងបង្ហាញពីវិធីសាស្ត្រក្នុងការការពារជីវិត និងការទាញយកផលប្រយោជន៍វិជ្ជមានពីទឹកជំនន់។ ករណីសិក្សានេះក៏បានបង្ហាញផងដែរ ពីកង្វះខាត និងតំរូវការសំរាប់ពង្រឹងប្រព័ន្ធគ្រប់គ្រងគ្រោះទឹកជំនន់ដែលមានស្រាប់ និងបង្ហាញពីរបៀបក្នុងការរៀបចំកម្មវិធីត្រៀមបង្ការគ្រោះទឹកជំនន់។ កម្មវិធីនេះមានគោលបំណងបំពេញនូវកង្វះខាតដោយការពង្រឹងសមត្ថភាពរបស់គណៈកម្មាធិការគ្រប់គ្រងគ្រោះមហន្តរាយថ្នាក់ខេត្ត និងស្រុក ។



ទឹកជំនន់ជាព្រឹត្តិការណ៍មួយដែលកើតមានឡើងប្រចាំឆ្នាំក្នុងប្រទេសកម្ពុជា ។ ដោយសារទឹកជំនន់នេះពេលរដូវវស្សាមូលដ្ឋានក៏អាចទទួលបានផលប្រយោជន៍ពីហេតុការណ៍ធម្មជាតិនេះ និងភាគច្រើនក៏ទទួលបានផលល្អ ដោយមានការបាត់បង់ជីវិត ខូចខាតហេដ្ឋារចនាសម្ព័ន្ធ និងប៉ះពាល់ជីវភាពរស់នៅផងដែរ ។ ដូច្នេះហើយ ទើបប្រព័ន្ធលើយតបគ្រោះទឹកជំនន់ ដែលបានយកចិត្តទុកដាក់សំខាន់លើការត្រៀមបង្ការដ៏សមស្រប ដើម្បីកាត់បន្ថយការខូចខាតទាំងនេះ តាមរយៈការពង្រឹងសមត្ថភាព និងការផ្តល់ជំនួយបច្ចេកទេស ។

#### ខ្លឹមសាររឿង

- វិធីសាស្ត្រនៃការគ្រប់គ្រងគ្រោះទឹកជំនន់ ថ្នាក់តំបន់ ២
- កម្មវិធីត្រៀមបង្ការគ្រោះទឹកជំនន់ ៣
- មេរៀនបទពិសោធន៍/ឧបសគ្គពេលអនាគត ៦

#### សេចក្តីផ្តើម

ទន្លេមេគង្គ ជាដង្ហើមសេដ្ឋកិច្ចដ៏សំខាន់របស់ប្រជាជនកម្ពុជា។ ទន្លេមេគង្គ និងដៃរបស់វាដោយរួមផ្សំនឹងទឹកភ្លៀង ដែលហូរធ្លាក់ចូលមកពីតំបន់នានា បានធ្វើអោយមានទឹកជំនន់ ប្រចាំឆ្នាំ ក្នុងនោះផ្ទៃដីប្រមាណជា ១៧.១០០គម<sup>២</sup> (ស្មើនឹង២៥%) នៃតំបន់វាលទំនាប អាងទន្លេមេគង្គ។ ខ្យល់ព្រះបាននាំមកនូវការធ្លាក់ភ្លៀងខ្លាំង និងដោយសារ

មានការកាប់ព្រៃឈើដីច្រើនផងនោះ បានធ្វើឱ្យកើតមានទឹកជំនន់រហ័ស (ទឹកជំនន់ទឹកភ្លៀង) ។ នៅក្នុងប្រទេសកម្ពុជា ទន្លេមេគង្គតែងតែហូរហៀរចាក់ពាសពេញលើមាត់អាងទន្លេ ដែលធ្វើអោយមានទឹកជំនន់នៅតាមខេត្ត ដែលមានទីតាំងនៅតាមបណ្តោយតំបន់ទំនាបទន្លេមេគង្គ ។ តំបន់លិចទឹកនៅជុំវិញក្រុងភ្នំពេញ និងតាមតំបន់មួយ

ចំនួនទៀតរហូតដល់ ព្រំដែនប្រទេសវៀតណាមមានផ្ទៃក្រលាប្រមាណជា ៧.០០០គម<sup>២</sup> តំបន់ទាំងនេះ តែងតែទទួលរងការប៉ះពាល់ជាប្រចាំ ដូចជា ខេត្តស្ទឹងត្រែង ខេត្តក្រចេះ ខេត្តកំពង់ចាម ខេត្តកណ្តាល និងខេត្តព្រៃវែង និង ខេត្តស្វាយរៀង ។

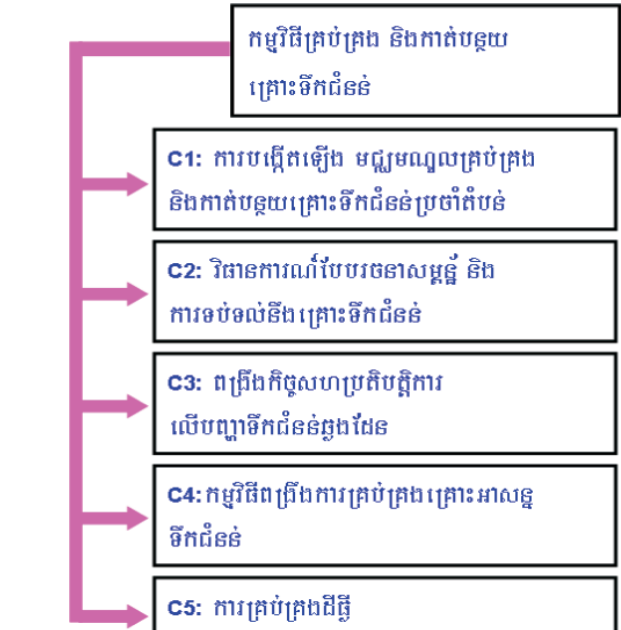
តាមរបាយការណ៍របស់គណៈកម្មាធិការជាតិគ្រប់គ្រងគ្រោះមហន្តរាយ (NCDM) ថាទឹកជំនន់ឆ្នាំ ២០០០ ជាទឹកជំនន់ធំ និង ធ្ងន់ធ្ងរជាងគេក្នុងរយៈពេល ៧០ឆ្នាំ ។ គណៈកម្មាធិការជាតិគ្រប់គ្រងគ្រោះមហន្តរាយ (NCDM) បានរាយការណ៍ថា មានមនុស្សស្លាប់ ចំនួន ៣៤៧នាក់ ដែលក្នុងនោះ ៨០ % ជាកុមារ ហើយគ្រួសារចំនួន ៧៥០.៦១៨គ្រួសារ នៅក្នុងខេត្ត-ក្រុងចំនួន២១ ទទួលរងផលប៉ះពាល់ដោយសារទឹកជំនន់ដែលក្នុងនោះមានប្រជាជនចំនួន៨៥.០០០ គ្រួសារ បានជំរុញសហប្រតិបត្តិការទៅកាន់ទីទួលសុវត្ថិភាព ។ ផ្ទះចំនួន ៣១៧.៩៧៥ ខ្នងបានទទួលរងការប៉ះពាល់ និង ចំនួន ៧.០៦៨ ខ្នង ត្រូវបំផ្លិចបំផ្លាញទាំងស្រុង ។ យោងតាមរបាយការណ៍របស់ គណៈកម្មាធិការជាតិគ្រប់គ្រងគ្រោះមហន្តរាយ(NCDM), រាជរដ្ឋាភិបាលកម្ពុជា បានប៉ាន់ប្រមាណតំលៃនៃការខូចខាត និងប៉ះពាល់ដោយសារទឹកជំនន់ឆ្នាំ ២០០០ នេះ សរុបអស់ប្រហែលជា ១៥៧ លានដុល្លារ ។ ទឹកជំនន់ឆ្នាំបន្ទាប់ ២០០១ គណៈកម្មាធិការជាតិគ្រប់គ្រងគ្រោះមហន្តរាយ (NCDM) បានធ្វើការប៉ាន់តំលៃការខូចខាត និងប៉ះពាល់អស់ប្រហែល ៣៦ លានដុល្លារ ហើយនៅក្នុងឆ្នាំ ២០០២ មនុស្សចំនួនប្រហែលជា ១.៥ លាននាក់ និង ផ្ទះកសិកម្ម ប្រហែលជា ៦០.០០០ហិកតា ត្រូវទទួលរងការផលប៉ះពាល់ដោយគ្រោះទឹកជំនន់នេះ ។

ទឹកជំនន់តែងតែបង្កនូវការខូចខាត និងបាត់បង់ ។ ទន្ទឹមនឹងនេះ ទឹកជំនន់ក៏តែងតែផ្តល់ផលប្រយោជន៍ដល់ប្រជាជនផងដែរ ។ ទឹកជំនន់ទន្លេមេគង្គបានផ្តល់ត្រីយ៉ាងសំបូររបប និងសំបូរជីវចម្រុះគ្រប់ប្រភេទនៅក្នុងតំបន់, ផ្តល់ទឹកប្រើប្រាស់, ជាផ្លូវនាវាចរណ៍, ផ្តល់ដីល្បាប់ដ៏មានជីជាតិសំរាប់ដឹកសិកម្ម ។ តំបន់ដីសើមនៅតាមទំនាបទន្លេមេគង្គ ជាប្រភពធនធានដ៏សំខាន់សំរាប់ផ្តល់នូវជីវភាពរស់នៅ របស់ប្រជាជនរាប់លាននាក់ ដោយបានផ្តល់ស្បៀងអាហារ និងផលិតផលតំបន់ដីសើម ។

**វិធីសាស្ត្រនៃការគ្រប់គ្រងគ្រោះទឹកជំនន់ថ្នាក់តំបន់**

នៅក្នុងកិច្ចខិតខំប្រឹងប្រែងដោះស្រាយសេចក្តីត្រូវការសំរាប់វិធានការការពារគ្រោះទឹកជំនន់ទន្លេមេគង្គ ទើបគណៈកម្មការទន្លេមេគង្គ បានបង្កើតយុទ្ធសាស្ត្រថ្នាក់តំបន់មួយ ក្នុងគោលបំណងដើម្បីពង្រឹង "ការត្រៀមបង្ការ និង ការកាត់បន្ថយគ្រោះទឹកជំនន់ទន្លេមេគង្គ និង ដើម្បីយកផលប្រយោជន៍ពីទឹកជំនន់" ។ ដូចបានគូសបញ្ជាក់ខាងលើ អាងទន្លេមេគង្គបានទទួលរងការប៉ះពាល់ដោយទឹកជំនន់ធំធេង និងធ្ងន់ ក្នុងរយៈពេល ៧០ឆ្នាំ នៅក្នុងឆ្នាំ ២០០០ ។ ជាការឆ្លើយតបទៅនឹងគ្រោះមហន្តរាយធម្មជាតិបែបនេះ លេខាធិការដ្ឋានគណៈកម្មការទន្លេមេគង្គបានសំរេចបង្កើតកម្មវិធីគ្រប់គ្រង និងកាត់បន្ថយគ្រោះទឹកជំនន់ (FMMP) ។ កម្មវិធីនេះ ដើម្បីធានាថា ប្រជាជនដែលរស់នៅក្នុងតំបន់ប្រឈមមុខនឹងទឹកជំនន់នៅក្នុងប្រទេសជាសមាជិកទាំងបួន មាន កម្ពុជា, ឡាវ, ថៃ, និង វៀតណាម (មិនថាប្រទេសណាដែលរងគ្រោះជាងគេនោះទេ) មានការត្រៀមបង្ការយ៉ាងល្អទៅនឹងទឹកជំនន់នៅពេលអនាគត ។ យុទ្ធសាស្ត្រនេះគេទទួលស្គាល់ថាមានតែមួយគត់ សំរាប់គ្រប់គ្រងទឹកជំនន់នៅថ្នាក់ជាតិ តំបន់ និងឆ្លងព្រំដែន ដែលផ្អែកលើទំហំនៃការរងនូវផលប៉ះពាល់របស់វា ។ ដូច្នេះកម្មវិធី

នេះត្រូវបាន ចាត់ទុកថាជាកម្មវិធីឆ្លងប្រទេស ។



ផ្នែកទាំង៥ របស់កម្មវិធីគ្រប់គ្រង និងកាត់បន្ថយគ្រោះទឹកជំនន់

តាមការពិត មានតំរូវការជាច្រើនទាក់ទងនឹងទឹកជំនន់ក្នុងចំណោមប្រទេសជាសមាជិក គណៈកម្មការទន្លេមេគង្គ ទាំងតំរូវការមូលដ្ឋាន តំរូវការថ្នាក់តំបន់ និង តំរូវការឆ្លងដែន ដែលប្រទេសនីមួយៗបានចង្អុលបង្ហាញនូវអាទិភាពរបស់ខ្លួន ដល់គណៈកម្មការទន្លេមេគង្គ ដើម្បីអោយគណៈកម្មការនេះ អាចកំណត់បាននូវតួនាទី របស់ខ្លួនសំរាប់កម្មវិធីនេះ ។ ផ្អែកតាមតំរូវការ និងអាទិភាពរួម របស់ប្រទេសជាសមាជិកនីមួយៗ ទើបផ្អែកទាំង៥ សំរាប់ប្រតិបត្តិការទាក់ទងនឹងទឹកជំនន់ បានបង្កើតឡើងក្នុងកម្មវិធីគ្រប់គ្រង និងកាត់បន្ថយគ្រោះទឹកជំនន់នេះ ។

ដូចនេះយុទ្ធសាស្ត្រថ្នាក់តំបន់មួយបានរៀបចំឡើង ។ ការបង្កើតយុទ្ធសាស្ត្រនេះក្នុងគោលបំណងការពារ កាត់បន្ថយ ទុកវេទនារបស់ប្រជាជន និង ការខូចខាតសេដ្ឋកិច្ចដោយសារគ្រោះទឹកជំនន់ ។ គោលបំណងនៃកម្មវិធីនេះដើម្បីកាត់បន្ថយផលប៉ះពាល់នៃគ្រោះទឹកជំនន់ និង ថែរក្សាបរិស្ថានអោយនៅគងវង្សពិសេសលើកត់កើងជីវភាពប្រជាជនដែលរស់នៅតាមតំបន់អាងទន្លេមេគង្គនេះ ។

**ផ្នែកទី៤ នៃកម្មវិធីគ្រប់គ្រង និង កាត់បន្ថយគ្រោះទឹកជំនន់ : ពង្រឹងការគ្រប់គ្រងគ្រោះអាសន្នទឹកជំនន់**

ការអនុវត្តន៍ផ្នែកទី៤ នៃកម្មវិធីគ្រប់គ្រងនិងកាត់បន្ថយគ្រោះទឹកជំនន់ "ពង្រឹងការគ្រប់គ្រងគ្រោះអាសន្នទឹកជំនន់" នេះកំពុងតែអនុវត្តដោយគណៈកម្មការទន្លេមេគង្គ(MRC) ដោយមានការគាំទ្រ បច្ចេកទេសពីមជ្ឈមណ្ឌលត្រៀមបង្ការគ្រោះមហន្តរាយអាស៊ី(ADPC) ហើយទទួលជំនួយមូលនិធិពីភ្នាក់ងារសហប្រតិបត្តិការជំនួយបច្ចេកទេសអន្តរជាតិ ប្រទេសអាឡឺម៉ង់ (GTZ) ។

គោលបំណងនៃគំរោងនេះ គឺដើម្បីធានាថា "ប្រព័ន្ធគ្រប់គ្រងគ្រោះអាសន្ននៅក្នុងប្រទេសតាមដងទន្លេមេគង្គមានប្រសិទ្ធភាពទប់ទល់នឹងទឹកជំនន់ទន្លេមេគង្គ" ។ លទ្ធផលទាំងអស់របស់គំរោង នេះគឺ " ដើម្បីលើកកម្ពស់សមត្ថភាពអាជ្ញាធរស៊ីវិលគ្រប់លំដាប់ថ្នាក់, អ្នកគ្រប់គ្រងគ្រោះអាសន្ន និង សហគមន៍ទាំងឡាយ នៅក្នុងការត្រៀមបង្ការ និងកាត់បន្ថយគ្រោះទឹកជំនន់" ។

គំរោងបង្កើនការគ្រប់គ្រងគ្រោះអាសន្នទឹកជំនន់ - ផ្នែកទី៤ នៃកម្មវិធីគ្រប់គ្រងនិងកាត់បន្ថយគ្រោះទឹកជំនន់របស់គណៈកម្មការទន្លេមេគង្គ



គំរោងនេះចាប់ផ្តើមអនុវត្តនៅក្នុងខែកញ្ញា ឆ្នាំ២០០៤ ហើយបញ្ចប់នៅក្នុងខែធ្នូ ឆ្នាំ២០០៧ ។ គំរោងនេះត្រូវបានអនុវត្តនៅក្នុងខេត្តពីរដែលងាយរងគ្រោះដោយទឹកជំនន់បំផុតនៅក្នុងប្រទេសកម្ពុជា ៖ ខេត្តកណ្តាល និងព្រៃវែង ។ ស្រុកចំនួនពីរនៅក្នុងខេត្តនីមួយៗត្រូវបានជ្រើសរើសសំរាប់ការអនុវត្តសាកល្បង៖ ស្រុកពាមជ័រ និងស៊ីធរកណ្តាល នៃខេត្តព្រៃវែង និង ស្រុកលើកដែក និងល្វាឯម នៃខេត្តកណ្តាល ។ ស្រុកទាំងបួនមានទីតាំងនៅក្នុងតំបន់ទឹកជំនន់ទន្លេមេគង្គហើយនិងស្ថិតនៅក្នុងចំណោមស្រុកដែលងាយរងគ្រោះបំផុតដោយសារទឹកជំនន់នៅក្នុងខេត្តនីមួយៗ ។

**ស្ថាប័នជាតិ និងស្ថាប័នក្រោមបង្គាប់, យន្តការ និងសមត្ថភាព ដើម្បីគ្រប់គ្រងគ្រោះមហន្តរាយ**

នៅក្នុងឆ្នាំ១៩៩៥ ដែលជាលទ្ធផលនៃបទពិសោធន៍ជាមួយនិង គ្រោះមហន្តរាយដែលកើតឡើងជាប្រចាំសំរាប់ប្រទេស រាជរដ្ឋាភិបាលកម្ពុជាបានបង្កើតគណៈកម្មាធិការគ្រប់គ្រងគ្រោះមហន្តរាយ (NCDM) ដែលស្ថិតនៅក្រោមការគ្រប់គ្រងរបស់គណៈរដ្ឋមន្ត្រី ។ គណៈកម្មាធិការនេះមានប្រធានគ្រប់គ្រងដោយនាយករដ្ឋមន្ត្រី និងបណ្តាក្រសួងពាក់ព័ន្ធជាសមាជិក ។ ថ្នាក់ក្រោមរបស់គណៈកម្មាធិការជាតិគ្រប់គ្រងគ្រោះមហន្តរាយ ដូចជា គណៈកម្មាធិការគ្រប់គ្រងគ្រោះមហន្តរាយខេត្ត, ស្រុក និង ឃុំ ត្រូវបានបង្កើតឡើងដោយមានមន្ទីរពាក់ព័ន្ធរបស់គេជាសមាជិក ។

**កម្មវិធីត្រៀមបង្ការគ្រោះទឹកជំនន់ : ការកសាងសមត្ថភាព នៅថ្នាក់ខេត្ត និង ស្រុក**

លទ្ធផលមួយក្នុងចំណោមលទ្ធផលសំខាន់ៗទាំងឡាយរបស់គំរោងនេះគឺការរៀបចំ និងបង្កើតកម្មវិធីត្រៀមបង្ការគ្រោះទឹកជំនន់នៅថ្នាក់ ខេត្ត និងស្រុក ។ កម្មវិធីត្រៀមបង្ការគ្រោះទឹកជំនន់នេះត្រូវបានគេ កំណត់ជាជំហានៗជាមុនទៅក្នុងផែនការហើយចាត់វិធានការណ៍ អនុវត្តជាអាទិភាពមុនពេលទឹកជំនន់មកដល់ដើម្បីធានាថាសកម្មភាពការពារត្រូវបានគេរៀបចំអោយបានត្រឹមត្រូវនិងមានប្រសិទ្ធភាព ក្នុងពេល និងបន្ទាប់ពីទឹកជំនន់ ។

មជ្ឈមណ្ឌលត្រៀមបង្ការគ្រោះមហន្តរាយអាស៊ី និងគណៈកម្មាធិការគ្រប់គ្រងគ្រោះមហន្តរាយបានសំរួលក្នុងដំណើរការរៀបចំកម្មវិធីត្រៀមបង្ការគ្រោះទឹកជំនន់នេះ ដោយផ្តល់ការគាំទ្រផ្នែកបច្ចេកទេស ជាពិសេសផ្តល់វគ្គ

បណ្តុះបណ្តាលដល់អង្គការខេត្ត និងស្រុក ហើយនិងគាំទ្រទៅលើការអនុវត្តវិធានការណ៍កាត់បន្ថយគ្រោះភ័យ នៃគ្រោះទឹកជំនន់ ។

គណៈកម្មាធិការគ្រប់គ្រងគ្រោះមហន្តរាយខេត្ត និងស្រុក បានផ្តល់នូវការសំរួលយ៉ាងសំខាន់ដោយមានការចូលរួមពីគ្រប់មន្ទីរ/ការិយាល័យ និងអ្នកដែលពាក់ព័ន្ធផ្សេងៗនៅថ្នាក់ខេត្តនិងស្រុក ។ ជនបង្គោលនៅក្នុងគណៈកម្មាធិការគ្រប់គ្រងគ្រោះមហន្តរាយខេត្តនិងស្រុកបានក្លាយទៅជាផ្នែកមួយដ៏សំខាន់នៅក្នុងរៀបចំបង្កើតផែនការត្រៀមបង្ការគ្រោះទឹកជំនន់ ហើយបន្ទាប់មកដើរតួនាទីជាអ្នកសំរួលសំរាប់សកម្មភាពបង្កើនសមត្ថភាពទាំងឡាយ ។

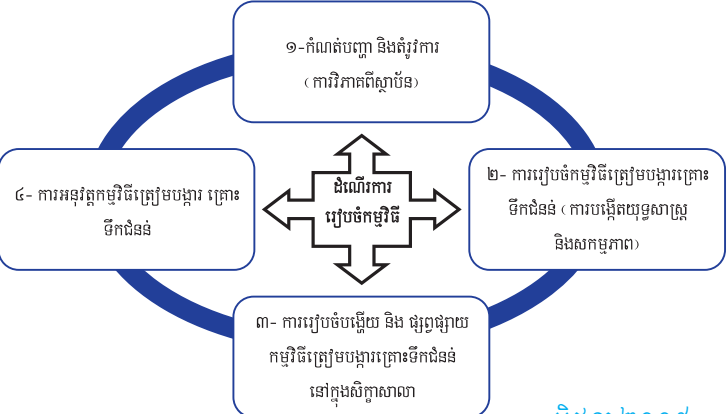
**ការវិភាគលើតួនាទី និងការទទួលខុសត្រូវរបស់ស្ថាប័ន**

នៅពេលចាប់ផ្តើមគំរោងដំបូង មជ្ឈមណ្ឌលត្រៀមបង្ការគ្រោះមហន្តរាយអាស៊ី រួមជាមួយនិងគណៈកម្មាធិការជាតិគ្រប់គ្រងគ្រោះមហន្តរាយបានធ្វើការសិក្សាទៅលើ "ការវិភាគលើតួនាទីស្ថាប័ន និង កំណត់សេចក្តីត្រូវការសំរាប់ពង្រឹង" ។ អ្នកចូលរួមក្នុងការសិក្សានេះ គឺជាសមាជិករបស់គណៈកម្មាធិការគ្រប់គ្រងគ្រោះមហន្តរាយខេត្ត ដែលជាអ្នកពាក់ព័ន្ធក្នុងការធ្វើផែនការនិងអនុវត្តនូវរាល់បញ្ហាទាក់ទង នឹងទឹកជំនន់ ។

ការសិក្សានេះបានធ្វើឡើងនៅខេត្តកណ្តាល និង ខេត្ត ព្រៃវែង កាលពីឆ្នាំ២០០៥ ។ គោលបំណង នៃការសិក្សានេះ ដើម្បីស្វែងយល់អោយបានស៊ីជម្រៅលើប្រព័ន្ធគ្រប់គ្រងគ្រោះទឹកជំនន់ដែលមានស្រាប់ ដើម្បីផ្តល់ការគាំទ្រដល់អាជ្ញាធរថ្នាក់ខេត្តនិងស្រុក ។ ដោយធ្វើការពិនិត្យមើលលើតួនាទីនិង ការទទួលខុសត្រូវរបស់គណៈកម្មាធិការគ្រប់គ្រងគ្រោះមហន្តរាយខេត្ត និង ស្រុក (PCDM/DCCDM) ។ លទ្ធផលការសិក្សានេះ បានជួយអោយដឹងពីឧបសគ្គនៅក្នុងប្រព័ន្ធគ្រប់គ្រងគ្រោះទឹកជំនន់ និងតើត្រូវចាប់ផ្តើមពង្រឹងសមត្ថភាពរបស់គណៈកម្មាធិការគ្រប់គ្រងគ្រោះមហន្តរាយ ដែលធ្វើអោយគេអនុវត្តន៍ប្រកបដោយប្រសិទ្ធភាពខ្ពស់ ។

តួនាទីកាលពីមុន របស់គណៈកម្មាធិការគ្រប់គ្រងគ្រោះមហន្តរាយ ខេត្ត (PCDM) និងគណៈកម្មាធិការគ្រប់គ្រងគ្រោះមហន្តរាយស្រុក (DCCDM) គឺគ្រាន់តែផ្តល់ព័ត៌មានដល់សហគមន៍ និងរាយការណ៍ជូនរាជរដ្ឋាភិបាល និងអង្គការអ្នកផ្តល់ជំនួយ ដើម្បីទទួលបានជំនួយសង្គ្រោះជូនប្រជាជនរងគ្រោះតែប៉ុណ្ណោះ ។

នៅពេលដែលទឹកជំនន់កើតឡើង តួនាទីសំខាន់របស់គណៈកម្មាធិការគ្រប់គ្រងគ្រោះមហន្តរាយខេត្តគឺសំរួលការទំនាក់ទំនងផ្ទាល់ជាមួយបណ្តាមន្ទីរពាក់ព័ន្ធ និងអង្គការសហប្រតិបត្តិការផ្សេងៗ ព្រមទាំងផ្តល់ព័ត៌មានដល់រាជរដ្ឋាភិបាលនូវហេតុការណ៍នោះ ។ នៅថ្នាក់ជាតិវិញ គណៈកម្មាធិការជាតិគ្រប់គ្រងគ្រោះមហន្តរាយ (NCDM) ធ្វើការជាមួយបណ្តាក្រសួងពាក់ព័ន្ធនានានិង អង្គការក្រៅរដ្ឋាភិបាល ដើម្បីធ្វើការឆ្លើយតប និង ផ្តល់ជំនួយដល់គណៈកម្មាធិការគ្រប់គ្រងគ្រោះមហន្តរាយខេត្ត និង ស្រុក (PCDM/DCCDM) ។






ទាក់ទងនឹងប្រព័ន្ធរាយការណ៍ពិត មានវិញបានបង្ហាញអោយឃើញថា ប្រព័ន្ធគ្រប់គ្រងគ្រោះមហន្តរាយនៅក្នុងប្រទេសកម្ពុជាមិនត្រឹមតែរង់ចាំការ ណែនាំ និងពឹងផ្អែកលើធនធានរបស់រដ្ឋាភិបាលប៉ុណ្ណោះទេ តែជំនួយសង្គ្រោះ បន្ទាន់សំរាប់ឆ្លើយតបនឹងភាពអាសន្ន ក៏មានកំរិតដែរ ។ ដោយសារខ្វះខាតនូវ ជំនួយគាំទ្រ និងការយល់ដឹងអំពីតួនាទី ក្នុងការគ្រប់គ្រងគ្រោះមហន្តរាយរបស់ បណ្តាក្រសួងពាក់ព័ន្ធនៅមានកំរិតដែរ ។ រចនាសម្ព័ន្ធដែលមានស្រាប់ នៅមាន ចំនុចខ្សោយ ផ្នែកប្រព័ន្ធនៃទំនាក់ទំនង ដោយសារខ្វះការសហការគ្នា ។

ទោះបីជាការសំរួលរវាងបណ្តាមន្ទីរ-អង្គភាពពាក់ព័ន្ធ ដែលជា សមាជិកគណៈកម្មាធិការគ្រប់គ្រងគ្រោះមហន្តរាយខេត្ត និង ស្រុក (PCDM/ DCDM) ក៏ដោយក៏ប្រព័ន្ធគ្រប់គ្រងនេះនៅមានភាពទន់ខ្សោយ និងមានកំរិត ។ លោក លីម គីមនី ជាមន្ត្រីគណៈកម្មាធិការគ្រប់គ្រងគ្រោះមហន្តរាយខេត្តកណ្តាល បានគូសបញ្ជាក់ថាមានសកម្មភាពជាច្រើនដែលអនុវត្តជានិច្ចដោយសារតែខ្វះ ការចែក រំលែកព័ត៌មាន និង សហការគ្នា ។ លើសពីនេះទៀត កង្វះខាតទិន្នន័យ ព័ត៌មានពីគ្រោះទឹកជំនន់ និង ខ្វះផែនទីបង្ហាញតំបន់លិចទឹកជាកត្តាធ្វើអោយ ខ្វះខាតការទទួលព័ត៌មានពីគ្រោះទឹកជំនន់ផងដែរ ។

ជាចុងក្រោយនេះ ប្រការសំខាន់បំផុតនោះគឺគណៈកម្មាធិការគ្រប់គ្រង គ្រោះមហន្តរាយមានការខ្វះខាតធនធានសំខាន់ៗជាច្រើន ដូចជាមធ្យោបាយ ដឹកជញ្ជូនឧបករណ៍សំភារៈ ហិរញ្ញវត្ថុ និង ធនធានមនុស្សដែលមានជំនាញ ។

**ដំណើរការរៀបចំសៀវភៅណែនាំស្តីពីកម្មវិធីត្រៀមបង្ការគ្រោះទឹកជំនន់**

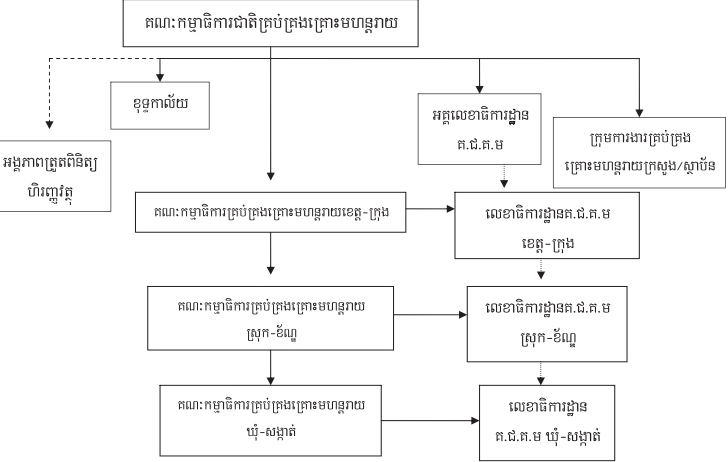
ការរៀបចំ " សៀវភៅណែនាំស្តីពីការត្រៀមបង្ការគ្រោះទឹកជំនន់ សំរាប់ អង្គការថ្នាក់ខេត្តនិងស្រុកនៃប្រទេសស្ថិតនៅតាមដងទន្លេមេគង្គក្រោម" មាន គោលបំណងពីរ គឺជួយគណៈកម្មាធិការគ្រប់គ្រងគ្រោះមហន្តរាយនៃប្រទេស តាមដងទន្លេក្នុងការរៀបចំនិងអនុវត្តកម្មវិធីត្រៀមបង្ការគ្រោះទឹកជំនន់របស់ ពួកគេនិងជួយអង្គការគ្រប់គ្រងគ្រោះមហន្តរាយ ជាតិ និងមូលដ្ឋានក្នុងសកម្មភាពបង្កើនសមត្ថភាព ដល់មន្ត្រីគ្រប់គ្រងគ្រោះមហន្តរាយរបស់គេ អ្នកអនុវត្ត និងអង្គការក្រៅរដ្ឋាភិបាលនានា ។



សៀវភៅណែនាំនេះផ្តោតទៅលើដំណើរ ការរៀបចំផែនការត្រៀមបង្ការគ្រោះទឹកជំនន់ និងជំហានក្នុងការអនុវត្តរបស់កម្មវិធី ត្រៀម បង្ការគ្រោះទឹកជំនន់ដោយមានដោយមាន ឧទាហរណ៍ពីវិធានការណ៍ត្រៀមបង្ការកាត់ បន្ថយ និងការឆ្លើយតប ។ ឧទាហរណ៍ និងបទពិសោធន៍មេរៀនដែលទទួល បានពីការអនុវត្តកម្មវិធីត្រៀមបង្ការគ្រោះទឹកជំនន់នៅថ្នាក់ខេត្ត និងស្រុក ត្រូវបានដាក់បញ្ចូលទៅក្នុងឯកសារនេះផងដែរ ។

សៀវភៅណែនាំនេះបានរៀបចំដោយប្រើប្រាស់ជាប្រធានបទបញ្ហានៅ ក្នុងសកម្មភាពបណ្តុះបណ្តាលពីមុន ហើយនិងព័ត៌មានដែលប្រមូលបាននៅក្នុង ដំណើរការរៀបចំកម្មវិធីត្រៀមបង្ការគ្រោះទឹកជំនន់នៅថ្នាក់ខេត្ត និងស្រុក នៅក្នុងប្រទេសកម្ពុជា និងឡាវ ។ សៀវភៅនេះរួមមាន ១០ជំពូកដែលផ្តល់ នូវការយល់ដឹងជាមូលដ្ឋាន និងរៀបរាប់ពីដំណើរការរៀបចំអនុវត្តសំរាប់ផែន ការត្រៀមបង្ការគ្រោះទឹកជំនន់ ។ សៀវភៅនេះត្រូវបានគេប្រើប្រាស់ដោយ បណ្តាលអង្គការជាតិ និងគណៈកម្មាធិការខេត្តនានានៅក្នុងសកម្មភាពបណ្តុះ បណ្តាល និងក្នុងកម្មវិធីត្រៀមបង្ការ និងកាត់បន្ថយគ្រោះទឹកជំនន់របស់ពួកគេ ។

សៀវភៅណែនាំនេះជាភាសាអង់គ្លេសត្រូវបានបែងចែកយ៉ាងទូលំទូលាយ នៅសិក្ខាសាលាថ្នាក់តំបន់ដែលប្រារព្ធធ្វើឡើងនៅខេត្ត ខុនកែន (Khon Kaen) ប្រទេសថៃ ក្នុងខែតុលា ឆ្នាំ២០០៧ ។ សៀវភៅណែនាំនេះបានបកប្រែជា ភាសាខ្មែរ ហើយត្រូវបានបែងចែកនៅក្នុងសិក្ខាសាលាចែករំលែកបទពិសោធន៍ ថ្នាក់ជាតិដែលបានរៀបចំនៅក្នុងខេត្តព្រៃវែង ខែវិច្ឆិកា ឆ្នាំ ២០០៧ ។



រចនាសម្ព័ន្ធរបស់គណៈកម្មាធិការជាតិគ្រប់គ្រងគ្រោះមហន្តរាយ, កម្ពុជា

**ការចូលរួមក្នុងដំណើរការរៀបចំកម្មវិធីត្រៀមបង្ការគ្រោះទឹកជំនន់ និងការអនុវត្ត**

កាលពីខែមិថុនា ឆ្នាំ២០០៥ សិក្ខាសាលាពិគ្រោះយោបល់ចំនួន២ បានរៀប ចំឡើងនៅខេត្តកណ្តាល និងខេត្តព្រៃវែង ។ នៅក្នុងសិក្ខាសាលាទាំង២នេះ សមាជិករបស់គណៈកម្មាធិការនេះ បានបង្ហាញលទ្ធផលនៃការសិក្សាវិភាគ តួនាទីស្ថាប័ន និងអនុសាសន៍ដើម្បីពង្រឹង ។ សិក្ខាសាលាបានឯកភាពតំរូវអោយ មានការរៀបចំកម្មវិធី ច្បាស់លាស់មួយនៅថ្នាក់ខេត្ត ដែលកម្មវិធីនេះបានកំនត់ អោយបានច្បាស់លាស់នូវតួនាទីនិងការទទួលខុសត្រូវរបស់មន្ត្រីអង្គការដែល ជាសមាជិកគណៈកម្មាធិការ ក្នុងដំណាក់កាលមុនពេល កំឡុងពេល និង ក្រោយ ពេលទឹកជំនន់ ។ ក្រោយពីសិក្ខាសាលាមក កម្មវិធីត្រៀមបង្ការគ្រោះទឹកជំនន់ បានរៀបចំដោយគណៈកម្មាធិការគ្រប់គ្រងគ្រោះមហន្តរាយខេត្តនិងស្រុកដោយ មានការជួយផ្តល់បច្ចេកទេសពីក្រុមពង្រឹងការគ្រប់គ្រងគ្រោះអាសន្នទឹកជំនន់ និងគណៈកម្មាធិការជាតិគ្រប់គ្រងគ្រោះមហន្តរាយ (NCDM) ។

យោងទៅលើកិច្ចសិក្សាកាលពីឆ្នាំ២០០៥បានរកឃើញនូវភាពខ្វះចន្លោះ ជាច្រើនក្នុងប្រព័ន្ធត្រៀមបង្ការគ្រោះទឹកជំនន់ដែលមានស្រាប់នៅក្នុងប្រទេស កម្ពុជា ដូចជា កង្វះខាតនៃដំណើរការធ្វើ ផែនការដោយមានការចូលរួមជាប្រព័ន្ធ លើវិធានការត្រៀមបង្ការត្រៀមបង្ការគ្រោះទឹកជំនន់នៅថ្នាក់ខេត្ត និងស្រុក នេះជាឧបសគ្គសំខាន់របស់គណៈកម្មាធិការគ្រប់គ្រងគ្រោះមហន្តរាយខេត្ត និងស្រុក (PCDM/DCDM) ។ ការគ្រប់គ្រងគ្រោះមហន្តរាយនៅក្នុងប្រទេស កម្ពុជា បានផ្តោតសំខាន់តែលើការឆ្លើយតប និងផ្តល់ជំនួយសង្គ្រោះ នៅពេល ដែលទឹកជំនន់បានកើតឡើងរួចហើយប៉ុណ្ណោះ តែមិនបានយកចិត្តទុកដាក់ខ្លាំង ក្នុងការអនុវត្តវិធានការការពារ និងត្រៀមបង្ការ ជាមុនប៉ុន្មានទេ ។

បន្ទាប់ពីមានការប្រជុំ ការពិគ្រោះយោបល់ និងសិក្ខាសាលាផែនការជាបន្ត បន្ទាប់រួចមក កម្មវិធីត្រៀមបង្ការគ្រោះទឹកជំនន់ថ្នាក់ខេត្ត និងស្រុកទាំងអស់ត្រូវ បានរៀបចំបង្ហើយនៅក្នុងខែកុម្ភៈ ឆ្នាំ២០០៦ ។ នេះតំណាងអោយប្រវត្តិមួយនៃ ការត្រៀមបង្ការគ្រោះទឹកជំនន់ និងការគ្រប់គ្រងគ្រោះអាសន្ននៅក្នុងខេត្ត និង ស្រុកគោលដៅទាំងអស់ ដែលពួកគេជាចុងក្រោយបានបង្កើតអោយមានកម្ម

វិធីត្រៀមបង្ការគ្រោះទឹកជំនន់នេះឡើងសំរាប់លើកដំបូង ។  
វិធីសាស្ត្រចូលរួមក្នុងការរៀបចំបង្កើតកម្មវិធីត្រៀមបង្ការគ្រោះទឹកជំនន់  
ទាំងនេះគឺការកសាងសមត្ថភាពរបស់ក្រុមគ្រប់គ្រងគ្រោះមហន្តរាយថ្នាក់ខេត្ត  
និង ស្រុក និងធ្វើអោយគេសំរេចបាននូវជោគជ័យដ៏ធំរបស់ពួកគេ ។

“ កាលពីអតីតកាល យើងបង្កើត  
គណៈកម្មាធិការបណ្តោះ  
អាសន្ន ដែលមានតំណាងមកពី  
នាយកដ្ឋានពាក់ព័ន្ធ ។ គណៈកម្មាធិការ  
នឹង ជួយនៅពេលមានគ្រោះមហន្តរាយ ”  
  
វេជ្ជ. សុទ្ធ គឹមកុលមុនី  
ជំនួយការអគ្គលេខាធិការរង  
គ.ជ.គ.ម



សិក្ខាសាលាពិគ្រោះយោបល់ ត្រូវបានសំរួលរួមយល់ព្រមពីសិក្ខាកាម ដែលផែនការ  
ត្រៀមបង្ការគ្រោះទឹកជំនន់ថ្នាក់ខេត្តត្រូវតែបង្កើតឡើង ។

**នៅក្នុងដំណើរការកម្មវិធីត្រៀមបង្ការគ្រោះទឹកជំនន់**

កម្មវិធីត្រៀមបង្ការគ្រោះទឹកជំនន់នីមួយៗមានព័ត៌មានទាក់ទងនឹង  
ខេត្តឬស្រុកនីមួយៗ សកម្មភាពដែលមានស្រាប់ ( នីតិវិធីប្រតិបត្តិការ ) របស់  
បណ្តាមន្ទីរ-អង្គភាពពាក់ព័ន្ធ នៅមុនពេល កំឡុងពេល និងក្រោយពេលគ្រោះ  
ទឹកជំនន់ លក្ខខណ្ឌការងាររបស់ក្រុម ប្រតិបត្តិទាំងបួន ដែលមានដូចជា ក្រុម  
រុករកសង្គ្រោះ និង សន្តិសុខ, ក្រុមសុខភាព អនាម័យ និង ទឹកស្អាត ក្រុមគ្រប់  
គ្រងព័ត៌មាន និងផ្សព្វផ្សាយអប់រំ និងក្រុមប្រតិបត្តិការឆ្លើយតប និងសង្គ្រោះ  
បន្ទាន់ និងបញ្ជីសកម្មភាពជាអាទិភាពក្នុងការកាត់បន្ថយគ្រោះភ័យនៃគ្រោះ  
ទឹកជំនន់ ដែលក្រុមនីមួយៗត្រូវធ្វើការទាក់ទងនឹងក្រុម ឬ អង្គភាពពាក់ព័ន្ធ  
ជាក់លាក់នៅក្នុងគណៈកម្មាធិការគ្រប់គ្រងគ្រោះមហន្តរាយ ។

លោក លីម គឹមនី ជាសិក្ខាកាមរបស់សិក្ខាសាលា បានមានប្រសាសន៍ថា គំនិតផ្តួចផ្តើម  
កិច្ចសហប្រតិបត្តិការនេះ គឺជាសកម្មភាពមួយសំរាប់ ការជួយអោយពួកយើងយល់  
នូវអ្វី ( មន្ទីរនីមួយៗ ) ដែលយើងបានធ្វើជាក់ស្តែង

**អត្ថប្រយោជន៍នៃផែនការត្រៀមបង្ការគ្រោះទឹកជំនន់**

ជោគជ័យសំខាន់នៅក្នុងការរៀបចំ និង អនុវត្តកម្មវិធីត្រៀមបង្ការគ្រោះ  
មហន្តរាយគឺការពង្រឹងសមត្ថភាពរបស់គណៈកម្មាធិការគ្រប់គ្រងគ្រោះមហន្តរ  
រាយខេត្ត និងស្រុកដោយបានអនុវត្តវិធីសាស្ត្រ ធ្វើអោយមានកិច្ចសហការ ។

ដោយបានធ្វើការកំណត់តួនាទី និងការទទួលខុសត្រូវរបស់បណ្តាមន្ទីរ-អង្គភាព  
ច្បាស់លាស់ទាំងនេះនិង ក្លាយជាវិភាគទានដ៏មានទំនុកចិត្តមួយក្នុងការគ្រប់គ្រង  
គ្រោះទឹកជំនន់ ។ លើសពីនេះទៀត ការកសាងសមត្ថភាពនៅថ្នាក់សហគមន៍  
ប្រជាជនមានអារម្មណ៍កំភ្លៅក្នុងការគ្រប់គ្រងគ្រោះទឹកជំនន់នៅ ពេលអនាគត  
ដោយខ្លួនគេ ។

ឯកឧត្តម ប៉ុន ណារិទ្ធ បានគូស បញ្ជាក់ថា “ កាលពីមុន ប្រជាជននៅក្នុង  
សហគមន៍ ខ្លះការយល់ដឹងពីវិធីគ្រប់គ្រងគ្រោះមហន្តរាយ ។ វិធីសាស្ត្រដែល  
មានការចូលរួមបានជួយពង្រឹងកិច្ចសហប្រតិបត្តិការនៅគ្រប់លំដាប់ថ្នាក់តាំង  
ពីថ្នាក់លើរហូតដល់ថ្នាក់មូលដ្ឋាន ។ ការកំណត់តួនាទី និង ការទទួលខុសត្រូវ  
របស់មន្ទីរ-អង្គភាពច្បាស់លាស់ វាបានធ្វើអោយមន្ទីរអង្គភាពនានាមានការ  
យល់គ្នា និងបានបង្កើនប្រសិទ្ធិភាព ក្នុងការចែករំលែកព័ត៌មានគ្នាទៅវិញទៅ  
មក ។ ជាពិសេស វាអាចជួយបញ្ជ្រួសបាននូវការយល់ច្រឡំក្នុងការអនុវត្ត  
ការងារ ។ ឯកឧត្តមបានបន្ថែមទៀតថាវាក៏ជាឱកាសល្អក្នុងការស្វែងរក និង  
ប្រមូលធនធាននៅគ្រប់ថ្នាក់ដែរ ។

ដោយសារដំណើរការនៃការរៀបចំកម្មវិធីត្រៀមបង្ការគ្រោះទឹកជំនន់នេះ  
ធ្វើអោយមន្ទីរ-អង្គភាពនានាបានទទួលស្គាល់តម្លៃការអោយ មានកម្មវិធីគ្រប់  
គ្រងគ្រោះមហន្តរាយជាអចិន្ត្រៃយ៍ ។



ឯ.ឧ ប៉ុន ណារិទ្ធ អគ្គលេខាធិការរងនៃគណៈកម្មាធិការជាតិគ្រប់គ្រងគ្រោះមហន្តរាយ  
កម្ពុជា បានមានប្រសាសន៍ថា “ កាលពីមុន គណៈកម្មាធិការគ្រប់គ្រងគ្រោះមហន្តរាយ  
ខេត្ត (PCDM) ទទួលព័ត៌មានព្យាករណ៍ទឹកជំនន់ តាមរយៈនាយកដ្ឋានជលសាស្ត្រ និង  
ការងារទន្លេ (DHRW) ហើយផ្តល់ព័ត៌មាននេះទៅអោយគណៈកម្មាធិការគ្រប់គ្រងគ្រោះ  
មហន្តរាយស្រុក (DCDM) ហើយគណៈកម្មាធិការគ្រប់គ្រងគ្រោះមហន្តរាយស្រុក  
(DCDM) ផ្តល់ព័ត៌មានដល់អ្នកភូមិពិស្តារភាពទឹកជំនន់ដែលកំពុងឡើងនឹងមានរៀបចំ  
កិច្ចប្រជុំ នៅតាមបណ្តាស្រុក ដោយមានការចូលរួមពីតំណាងប្តី ” ។

បន្ទាប់ពីពេលមានគ្រោះមហន្តរាយហើយ គណៈកម្មាធិការនេះ នឹងលែង  
មាន ដូច្នេះគណៈកម្មាធិការនេះផ្តោតសំខាន់តែទៅលើ ការងារឆ្លើយតបសង្គ្រោះ  
បន្ទាន់តែមិនបានផ្តោតសំខាន់ទៅលើការកាត់បន្ថយគ្រោះភ័យនៃគ្រោះ  
មហន្តរាយ ។ “ ប៉ុន្តែឥឡូវនេះ វាគ្មានករណីនេះទៀតទេ ។ ពួកគេយល់ថាវាគឺជា  
ការទទួលអំណោយ និង ជំនួយសង្គ្រោះ ដូចជា ស្បៀង និង សំភារៈផ្សេងៗ  
តែប៉ុណ្ណោះ ។ ក្រោយពីមានផែនការត្រៀមបង្ការគ្រោះទឹកជំនន់នេះមកគណៈ  
កម្មាធិការគ្រប់គ្រងគ្រោះមហន្តរាយខេត្ត ស្រុក និង សហគមន៍ ទទួលបាន  
ចំណេះដឹងពីរបៀបរៀបចំផែនការនិងរបៀបត្រៀមបង្ការទឹកជំនន់នៅដំណាក់  
មុនពេល អំឡុងពេល និង ក្រោយពេលទឹកជំនន់ ” ។





លោក ឌី ពិសិដ្ឋ អនុប្រធានការិយាល័យកសិកម្មស្រុកពាមជ័យបានមានប្រសាសន៍ថា "យើងបានទទួលបានជោគជ័យប្រើប្រាស់ប្រព័ន្ធគ្រប់គ្រងទឹកជំនន់ដែលយើងអាចបំពេញ ព័ត៌មានដោយផ្ទាល់ ដូចជាចំនួនសាលារៀន ទិសដៅសុវត្ថិភាព ចំនួនគ្រួសារ...បន្ទាប់ពីវគ្គ បណ្តុះបណ្តាលនេះ ហើយយើងបានយល់ពីការងារដែលមានលក្ខណៈជាប្រព័ន្ធជាងមុន" ។

**សមិទ្ធិផលសំរេចបាន**

គំរោងពង្រឹងការគ្រប់គ្រងគ្រោះអាសន្នគ្រោះទឹកជំនន់បានរៀបចំកម្មវិធី ត្រៀមបង្ការគ្រោះទឹកជំនន់ ហើយជាស្ថាពរបានចំនួន ៦ គឺ ថ្នាក់ខេត្តចំនួន ២ នៅក្នុងខេត្តកណ្តាល និង ព្រៃវែង និង ថ្នាក់ស្រុកចំនួន ៤ គឺ នៅក្នុងស្រុកល្វាឯម លើកដែក ពាមជ័យ និង ស្រុកស៊ីធរកណ្តាល ។

ផ្អែកតាម កម្មវិធីត្រៀមបង្ការគ្រោះទឹកជំនន់ទាំងនេះសកម្មភាពអាទិភាព មួយចំនួនធំត្រូវបានកំណត់ និងបានអនុវត្ត។ សកម្មភាពអាទិភាពទាំងនោះ រួមមាន : ការរៀបចំប្រព័ន្ធផ្តល់ព័ត៌មានជាមុននៅ ស្រុកពាមជ័យ និង ស្រុក ស៊ីធរកណ្តាលការបើកវគ្គបណ្តុះបណ្តាលស្តីពី ការគ្រប់គ្រងគ្រោះទឹកជំនន់នៅ មូលដ្ឋានសហគមន៍ (CBFM) វគ្គបណ្តុះបណ្តាលស្តីពីការវាយតម្លៃការខូចខាត និង តម្រូវការ (DANA) សកម្មភាពបង្កើនការយល់ដឹងជាសាធារណៈការរៀបចំ កម្មវិធីស្តីពីការកំណត់រកនូវតម្រូវការរបស់ស្ត្រីជាមេគ្រួសារ (WHHs) ការកំណត់ ធនធាន និងការកែលម្អលើទិសដៅសុវត្ថិភាពជាដើម ។

បទពិសោធន៍ទទួលបាន និង ការអនុវត្តន៍ល្អនានា នៃការរៀបចំ និងការ អនុវត្តកម្មវិធីត្រៀមបង្ការគ្រោះទឹកជំនន់ ត្រូវបានកំពុងពង្រីកទៅដល់តំបន់ នានាទៀត ដែលជាតំបន់ស្ថិតនៅក្រៅស្រុក និងខេត្តគោលដៅ នៅពេល បច្ចុប្បន្ននេះ ដូចជា ក្រចេះ ខេត្តកំពង់ចាម ខេត្តតាកែវ ខេត្តស្វាយរៀង ស្រុកពាមរក៍( ខេត្តព្រៃវែង) និង ស្រុកកៀនស្វាយ(ខេត្តកណ្តាល) ។

**យន្តការធានានិរន្តរភាពរយៈពេលយូរអង្វែង**

ដោយមានកិច្ចសហការជាមួយនិងក្រសួងផែនការកម្មវិធីគាំទ្រកិច្ចអភិវឌ្ឍន៍ បែបប្រជាធិបតេយ្យតាមរយៈ វិមជ្ឈការ និង វិសហមជ្ឈការ (PSDD) (ពីមុន ជាកម្មវិធីសិលា) បាននិងកំពុងអនុវត្តផែនការអភិវឌ្ឍន៍ ឃុំ-សង្កាត់(CDP) និង កម្មវិធីវិនិយោគ ឃុំ-សង្កាត់(CIP) ។ ផែនការអភិវឌ្ឍន៍ឃុំ-សង្កាត់ ជាផែនការ ដែល ឃុំ-សង្កាត់ រៀបចំដោយខ្លួនឯង ។

ផែនការនេះ ផ្តោតសំខាន់លើការអភិវឌ្ឍន៍ដើម្បីដោះស្រាយ បញ្ហា និង សេចក្តីត្រូវការទាក់ទង នឹងវិស័យនានាដូចជា សេដ្ឋកិច្ច សង្គមកិច្ច ធនធាន និង បរិស្ថានធម្មជាតិ រដ្ឋបាល និង សន្តិសុខ និង យេនឌ័រ ។ គោលបំណងនៃ ផែនការនេះ គឺដើម្បីកំណត់សេចក្តីត្រូវការ គោលដៅ និង យុទ្ធសាស្ត្រ និង ថវិកា សំរាប់អនុវត្តតាមសេចក្តីត្រូវការរបស់ឃុំ-សង្កាត់។ កាលពីខែវិច្ឆិកា ឆ្នាំ២០០៦គំនិតផ្តួចផ្តើមនៅក្នុងការដាក់បញ្ចូលវិធានការកាត់បន្ថយគ្រោះភ័យ

នៃគ្រោះមហន្តរាយ (ទឹកជំនន់) ត្រូវបានចាប់ផ្តើម។ ការធ្វើសមាហរណកម្ម "កម្មវិធីត្រៀមបង្ការគ្រោះទឹកជំនន់ទៅក្នុងផែនការអភិវឌ្ឍន៍ឃុំ-សង្កាត់ (CDP) ជាចំណុចសំខាន់ក្នុងការធានានូវការអភិវឌ្ឍន៍មូលដ្ឋាន ប្រកបដោយ និរន្តរភាព ។

ចាប់ពីខែកញ្ញា ឆ្នាំ២០០៧កម្មវិធីគាំទ្រកិច្ចអភិវឌ្ឍន៍បែបប្រជាធិបតេយ្យ តាមរយៈវិមជ្ឈការ និងវិសហមជ្ឈការ (PSDD) បានចាប់ផ្តើមសំរាប់សំរួលឃុំ-សង្កាត់ក្នុងការរៀបចំផែនការអភិវឌ្ឍន៍ឃុំ (CDP) ។ គណៈកម្មាធិការជាតិគ្រប់ គ្រងគ្រោះមហន្តរាយ បានហៅការជាមួយកម្មវិធីគាំទ្រកិច្ចអភិវឌ្ឍន៍បែបប្រជា ធិបតេយ្យ តាមរយៈ វិមជ្ឈការ និង វិសហមជ្ឈការ (PSDD) និងដោយមាន ជំនួយបច្ចេកទេសពីមជ្ឈមណ្ឌលត្រៀមបង្ការគ្រោះមហន្តរាយអាស៊ី (ADPC) បានរៀបចំវគ្គបណ្តុះបណ្តាលស្តីពីការគ្រប់គ្រងគ្រោះមហន្តរាយសំរាប់មន្ត្រីអ្នក សំរាប់សំរួលថ្នាក់ខេត្ត និង ស្រុក ដែលជាមន្ត្រីរបស់កម្មវិធីគាំទ្រកិច្ចអភិវឌ្ឍន៍ បែបប្រជាធិបតេយ្យតាមរយៈវិមជ្ឈការ និង វិសហមជ្ឈការ PSDD ដើម្បី ធានាអោយមានការដាក់បញ្ចូលវិធានការកាត់បន្ថយគ្រោះមហន្តរាយទៅក្នុង ផែនការអភិវឌ្ឍន៍ឃុំ-សង្កាត់ CDP ។

**មេរៀនទន្ធនិរន្តរភាព និង ផលវិបាកនៅពេលអនាគត**

**មានបទពិសោធន៍ទទួលបានជាច្រើនពីការរៀបចំនិងអនុវត្តកម្មវិធីត្រៀម បង្ការគ្រោះទឹកជំនន់ :**

- ការវិភាគស្ថាប័នបានជួយយើងជាច្រើននៅក្នុងការកំណត់តួនាទីនិងការទទួល ខុសត្រូវរបស់មន្ត្រី-អង្គការនីមួយៗ ដែលជាសមាជិកគណៈកម្មាធិការ គ្រប់គ្រងគ្រោះមហន្តរាយខេត្ត និងស្រុក ។
- ការធ្វើផែនការរួមគ្នាអាចពង្រឹងបាននូវការចែករំលែកព័ត៌មានការយល់ដឹង និងសហការគ្នាបានល្អរវាងមន្ត្រី-អង្គការនៅ ថ្នាក់ខេត្ត ស្រុក ឃុំ និងជាតិ ។
- ការដឹកនាំរបស់គណៈកម្មាធិការគ្រប់គ្រងគ្រោះមហន្តរាយខេត្ត និងស្រុកក្នុង ការរៀបចំផែនការ បានបង្ហាញអោយឃើញថា គេមានសមត្ថភាពគ្រប់គ្រាន់ ។
- ការធ្វើផែនការ និងការអនុវត្តផែនការ ធ្វើអោយមន្ត្រី-អង្គការទទួលបាន លទ្ធផល និងការទទួលខុសត្រូវរបស់គេ ក្នុងការគ្រប់គ្រងគ្រោះភ័យនៃគ្រោះ មហន្តរាយ និងគេអាចស្វែងរកធនធានពីខាងក្នុងដើម្បីគាំទ្របានទៀតផង ។
- ការចូលរួមផ្តល់ជំនួយបច្ចេកទេសពីគណៈកម្មាធិការជាតិគ្រប់គ្រងគ្រោះ មហន្តរាយជាផលប្រយោជន៍សំខាន់ ដើម្បីជួយធានាបាននូវនិរន្តរភាព ។

**ផលវិបាកដែលប្រឈមមុខនិងការបន្តអនុវត្តកម្មវិធីមានដូចតទៅ :**

- ការធ្វើអោយមានទំនាក់ទំនងនៅក្នុងដំណើរការរៀបចំកម្មវិធីត្រៀមបង្ការ គ្រោះទឹកជំនន់នៅគ្រប់ថ្នាក់ ។
- ការបញ្ជ្រាបកម្មវិធីត្រៀមបង្ការគ្រោះទឹកជំនន់ទៅក្នុងដំណើរការផែនការ អភិវឌ្ឍន៍ ជាពិសេស ដំណើរការអភិវឌ្ឍន៍ ឃុំ សង្កាត់ ដែលកំពុងអនុវត្ត ក្រោមកម្មវិធីគាំទ្រកិច្ច អភិវឌ្ឍន៍បែបប្រជាធិបតេយ្យតាមរយៈវិមជ្ឈការ និង វិសហមជ្ឈការ (PSDD)
- ការធ្វើអោយមាននិរន្តរភាពនៃដំណើរការរៀបចំកម្មវិធីត្រៀមបង្ការ គ្រោះទឹកជំនន់ ជាពិសេសនៅតាមបណ្តាឆ្នាំដែលមានគ្រោះទឹកជំនន់ ។
- ការលែងរកធនធានសំរាប់គាំទ្រការអនុវត្តកម្មវិធីត្រៀមបង្ការគ្រោះទឹកជំនន់
- ការបន្តពង្រីកដំណើរការរៀបចំកម្មវិធីត្រៀមបង្ការគ្រោះទឹកជំនន់ទៅ បណ្តាខេត្តនិងស្រុកដទៃទៀត ។
- ការបញ្ចូលបញ្ហាយេនឌ័រទៅក្នុងកម្មវិធីត្រៀមបង្ការគ្រោះទឹកជំនន់ ។

### ទំរង់កម្មវិធីត្រៀមបង្ការគ្រោះទឹកជំនន់ថ្នាក់ខេត្ត នៅក្នុងប្រទេសកម្ពុជា

**អារម្ភកថា**

**ក្រុមការងារ**

**១.សេចក្តីផ្តើម**

១.១-ប្រវត្តិ

១.២-គ្រោះទឹកជំនន់ និង ផលប៉ះពាល់(២០០០ ២០០១ ២០០២ ២០០៣)

១.៣-គោលដៅ និង យុទ្ធសាស្ត្រក្នុងការធ្វើផែនការ

ក-ហេតុអ្វីបានជាធ្វើផែនការ

ខ-តើផែនការត្រៀមបង្ការគ្រោះទឹកជំនន់នេះអាចជួយ យើងបានអ្វីខ្លះ?

គ-អ្នកណាធ្វើផែនការ

ឃ-តើផែនការនេះកើតឡើងយ៉ាងដូចម្តេច?

ង-តើផែនការនេះសំរាប់អ្នកណា?

១.៤-ការទទួលខុសត្រូវ និង សិទ្ធិអំណាច

១.៥-កាលបរិច្ឆេទនៃការរៀបចំ និង កែសំរួលផែនការ

**២.ប្រវត្តិរបស់ខេត្ត**

២.១-ទីតាំងភូមិសាស្ត្រ និង ទំហំផ្ទៃដី

ក-ព័ត៌មានលំអិតពីទីតាំងរបស់ខេត្ត

ខ-ចំនួនស្រុក ឃុំ និង ភូមិ

គ-ផ្ទៃដី និង ប្រភេទដី

ឃ-សាលារៀន

ង-មណ្ឌលសុខភាព និង មន្ទីរពេទ្យ

២.២-ប្រជាសាស្ត្រ

ក-មុខរបរសំខាន់ៗរបស់ប្រជាជន

ខ-សកម្មភាពចំណូល

គ-ព័ត៌មានលំអិតពីប្រជាជនតាមស្រុក

ឃ-កំរិតវប្បធម៌

២.៣-ទន្លេសំខាន់ៗ និង ធនធានទឹក

ក-ទន្លេសំខាន់ៗ

ខ-ប្រភពទឹកផ្សេងទៀត

គ-ប្រព័ន្ធធារាសាស្ត្រ

**៣.ការវិភាគមុខសញ្ញាបង្កគ្រោះមហន្តរាយ ភាពងាយរងគ្រោះនិងសមត្ថភាព**

៣.១-ការវិភាគមុខសញ្ញាបង្កគ្រោះមហន្តរាយ

៣.២-ការវិភាគភាពងាយរងគ្រោះ

៣.៣-ការវិភាគធនធាន

ក-ទីទួលសុវត្ថិភាព និង ទីតាំង

ខ-មធ្យោបាយដឹកជញ្ជូន

គ-ធនធានមនុស្ស

ឃ-អង្គការនានា

**៤.យន្តការស្ថាប័ន និង ការគ្រប់គ្រង**

៤.១-គណៈកម្មាធិការខេត្តគ្រប់គ្រងគ្រោះមហន្តរាយ

ក-សមាសភាព

ខ-តួនាទីនិងការទទួលខុសត្រូវរបស់គណៈកម្មាធិការ គ្រប់គ្រងគ្រោះ

មហន្តរាយខេត្ត

គ-រចនាសម្ព័ន្ធគណៈកម្មាធិការគ្រប់គ្រងគ្រោះមហន្តរាយខេត្ត

៤.២-ក្រុមគ្រប់គ្រងគ្រោះមហន្តរាយខេត្ត

៤.៣-នីតិវិធីប្រតិបត្តិការស្តង់ដារសំរាប់វិធានការត្រៀមបង្ការប្រតិបត្តិការ ឆ្លើយតប និង ស្តារឡើងវិញ

**៥.ការត្រៀមបង្ការគ្រោះទឹកជំនន់**

៥.១-ការពង្រឹងសមត្ថភាព និងបណ្តុះបណ្តាល

៥.២-ការងារផ្សព្វផ្សាយ និង បង្កើនការយល់ដឹង

៥.៣-ប្រព័ន្ធផ្តល់ព័ត៌មានជាមុនពីគ្រោះទឹកជំនន់ និងឧបករណ៍វាស់ស្ទង់ទឹក

៥.៤-ការស្តុក និង ការគ្រប់គ្រងឃ្នាំងស្តុកសំរាម និងជំនួយសង្គ្រោះ

៥.៥-យុទ្ធសាស្ត្រសង្គ្រោះ ជំនឿស និង ស្រាវជ្រាវរកជនរងគ្រោះ

៥.៦-ការរៀបចំ និង គ្រប់គ្រងទីទួលសុវត្ថិភាពមុនពេលមានគ្រោះ ទឹកជំនន់

៥.៧-ការរៀបចំ និង ការគ្រប់គ្រងប្រព័ន្ធព័ត៌មាន

**៦.ប្រតិបត្តិការឆ្លើយតបសង្គ្រោះបន្ទាន់**

៦.១-ត្រួតពិនិត្យមុខសញ្ញាបង្កគ្រោះមហន្តរាយ និង គ្រោះថ្នាក់ដែលអាចកើតឡើង

៦.២-ការព្យាករណ៍ និង ការផ្តល់ព័ត៌មានជាមុនពីគ្រោះមហន្តរាយ ទឹកជំនន់

៦.៣-យុទ្ធសាស្ត្រសង្គ្រោះ ជំនឿស និងស្រាវជ្រាវរកជនរងគ្រោះនៅរដូវ ទឹកជំនន់

៦.៤-ការគ្រប់គ្រងប្រជាជនដែលជំនឿសមកស្នាក់នៅលើទីទួល សុវត្ថិភាពនៅរដូវទឹកជំនន់

៦.៥-កម្មវិធីផ្នែកសុខភាព អនាម័យ និងទឹកស្អាត

៦.៦-ការវាយតម្លៃ និងការប៉ាន់ប្រមាណផលប៉ះពាល់និង សេចក្តីត្រូវការរបស់ជនរងគ្រោះ

៦.៧-ប្រតិបត្តិការឆ្លើយតបជំនួយសង្គ្រោះបន្ទាន់

**៧.ការស្តារ និង ជួសជុលឡើងវិញ**

៧.១-ការវាយតម្លៃ និង ការប៉ាន់ប្រមាណការខូចខាត និងសេចក្តីត្រូវការដើម្បីស្តារ និងជួសជុលឡើងវិញ

៧.២-ការរៀបចំផែនការ និង យុទ្ធសាស្ត្រស្តារ និងជួសជុលឡើងវិញ

៧.៣-អនុវត្តផែនការ និងយុទ្ធសាស្ត្រស្តារ និងជួសជុលឡើងវិញ ក្រោយពីគ្រោះមហន្តរាយ

**៨.វិធានការកាត់បន្ថយគ្រោះថ្នាក់ដែលអាចកើតឡើង (មុនទឹក ជំនន់)**

**ក.វិធានការកាត់បន្ថយបែបរូបវន្ត (ទំនប់ ប្រឡាយ ទីទួល សុវត្ថិភាព ។ល។)**

៨.១-បង្កើតគណៈកម្មាធិការប្រតិបត្តិ និង ថែរក្សាគំរោងនៅថ្នាក់ ស្រុក និង ឃុំ

៨.២-កំនត់ និងវាយតម្លៃមុខសញ្ញាបង្កគ្រោះមហន្តរាយ ភាពងាយរងគ្រោះ និង សមត្ថភាព របស់សហគមន៍

៨.៣-រៀបចំផែនការសំរាប់អនុវត្តគំរោងកាត់បន្ថយគ្រោះថ្នាក់ ដែលអាចកើតឡើង

៨.៤-អនុវត្តផែនការសកម្មភាព

**ខ.វិធានការកាត់បន្ថយគ្រោះភ័យបែបមិនមែនរូបវន្ត (គោលនយោបាយអភិវឌ្ឍន៍ ការប្រមូលធនធាន និងមូលនិធិ)**

៨.៥-ស្វែងរកធនធាន និង ការគាំទ្របច្ចេកទេសពីមន្ទីរអង្គភាព និងរដ្ឋាភិបាល ដើម្បី គាំទ្រផែនការ

៨.៦-ស្វែងរកធនធាន និង ការគាំទ្របច្ចេកទេសពីអង្គការនៅក្នុង ខេត្ត និងអង្គការអ្នក ផ្តល់ជំនួយនានា ដើម្បីគាំទ្រការផែនការ

៨.៧-រៀបចំ និងបង្កើតគោលនយោបាយសំរាប់ការងារគ្រប់គ្រងគ្រោះមហន្តរាយគ្រប់ថ្នាក់

**៩.ឯកសារភ្ជាប់**

ក-ឯកសារអំពីធនធានដែលមានស្រាប់ ( ធនធានមនុស្ស និង ធនធានផ្សេងៗ)

ខ-ស្ថាប័ន ឬ អង្គការសំរាប់ទំនាក់ទំនង

គ-ផែនទីខេត្ត

### សេចក្តីថ្លែងអំណរគុណ

សហគមន៍មានសុវត្ថិភាព សូមថ្លែងអំណរគុណចំពោះការចូលរួមចំណែកពីអ្នកទាំងអស់ដូចខាងក្រោមក្នុងការរៀបចំចងក្រងករណីសិក្សានេះ :

- លោក Aloysius Rego ប្រធានក្រុម ប្រព័ន្ធគ្រប់គ្រងគ្រោះមហន្តរាយ, ប្រទេសថៃ
- លោក Thanongdeth Insiengmay ប្រធានគ្រប់គ្រងកម្មវិធី ពង្រឹងការគ្រប់គ្រងគ្រោះអាសន្នទឹកជំនន់ ADPC, ប្រទេសកម្ពុជា
- លោក Aslam Perwaiz ប្រធានគ្រប់គ្រងគំរោង, ប្រព័ន្ធគ្រប់គ្រងគ្រោះមហន្តរាយ, ប្រទេសថៃ
- លោក ជុំ វិទ្ធី , ប្រធានគ្រប់គ្រងគំរោងថ្នាក់ជាតិ, ADPC, ប្រទេសកម្ពុជា
- លោក អូល សែន, អ្នកសំរាប់សំរួលកម្មវិធី, ADPC, ប្រទេសកម្ពុជា
- លោក ប៊ី ច័ន្ទគុណ, ជំនួយការគំរោង, ADPC, ប្រទេសកម្ពុជា
- អ្នកស្រី Xanthe Cobb, អ្នកនិពន្ធ
- លោក លឹម តារា, អ្នករចនាអត្ថបទ

សហគមន៍មានសុវត្ថិភាព ជាឈ្មួញនៃករណីសិក្សា ដែលបានដកស្រង់យកអនុវត្តន៍ល្អៗមកបង្ហាញទាក់ទងនឹងការត្រៀមបង្ការ និងកាត់បន្ថយ គ្រោះមហន្តរាយ ដែលបានអនុវត្តដោយរាជរដ្ឋាភិបាលនិងអង្គការក្រៅរដ្ឋាភិបាល សំដៅកាត់បន្ថយភាពងាយរងគ្រោះ និង គ្រោះភ័យនៃគ្រោះមហន្តរាយរបស់សហគមន៍ ដែលរស់នៅក្នុងតំបន់ប្រឈមមុខនឹងមុខសញ្ញាបង្កគ្រោះមហន្តរាយនានា ។

ករណីសិក្សានេះ មានទិសដៅផ្តល់ដល់អ្នកធ្វើការសំរេចចិត្ត អ្នកធ្វើផែនការអភិវឌ្ឍន៍ អ្នកអនុវត្តន៍ការងារគ្រប់គ្រងគ្រោះមហន្តរាយ អ្នកដឹកនាំសហគមន៍ និង អ្នកអប់រំនានានានាដែលបានចូលរួមចំណែកក្នុងការងារនេះ ។

ក្នុងដំណាក់កាលទី១នេះ ករណីសិក្សាមួយចំនួនត្រូវបានរៀបចំក្រោមផ្នែកទី៤ "គំរោងពង្រឹងការគ្រប់គ្រងគ្រោះអាសន្នទឹកជំនន់ (FEMS)" នៃកម្មវិធីគ្រប់គ្រង និង កាត់បន្ថយ គ្រោះទឹកជំនន់ (FMMP) របស់គណៈកម្មការទន្លេមេគង្គ ។ ដូចនេះករណីសិក្សានេះបានផ្តោតសំខាន់តែទៅលើការគ្រប់គ្រងគ្រោះភ័យនៃគ្រោះទឹកជំនន់នៅតាមតំបន់ភូមិសាស្ត្រនៃប្រទេស ជាសមាជិកគណៈកម្មការទន្លេមេគង្គ ដែលមានប្រទេសកម្ពុជា ថៃ ឡាវ និង វៀតណាម ។ ទោះបីជាយ៉ាងណាក៏ដោយ បទពិសោធន៍និងការអនុវត្តន៍ល្អៗដែលទទួលបានពីបណ្តាប្រទេសដទៃទាក់ទងនឹងគ្រោះ មហន្តរាយផ្សេងៗទៀតនឹងត្រូវដាក់បញ្ចូលបន្ថែមនៅពេលក្រោយទៀត ។

គោលបំណងនៃកម្មវិធីគ្រប់គ្រងនិងកាត់បន្ថយគ្រោះទឹកជំនន់ របស់គណៈកម្មការទន្លេមេគង្គ គឺដើម្បីការពារ និងកាត់បន្ថយទុក្ខវេទនារបស់ប្រជាជន និងការខូចខាតសេដ្ឋកិច្ច ដែលបណ្តាលមកពីគ្រោះទឹកជំនន់ និងថែរក្សាបរិស្ថាននៃទឹកជំនន់អោយនៅតែរស់រវើក ។ កម្មវិធីគ្រប់គ្រង និង កាត់បន្ថយគ្រោះទឹកជំនន់មាន ៥ផ្នែកសំខាន់ៗដូចខាងក្រោម៖

- ផ្នែកទី ១ : បង្កើតមជ្ឈមណ្ឌលគ្រប់គ្រង និងកាត់បន្ថយគ្រោះទឹកជំនន់ប្រចាំតំបន់
- ផ្នែកទី ២ : វិធានការណ៍បែបបទនាសម្ព័ន្ធ និងការទប់ស្កាត់គ្រោះទឹកជំនន់
- ផ្នែកទី ៣ : ការសំរបស់រូបបញ្ហាគ្រោះទឹកជំនន់ឆ្លងដែន
- ផ្នែកទី ៤ : ការពង្រឹងការគ្រប់គ្រងគ្រោះអាសន្នទឹកជំនន់
- ផ្នែកទី ៥ : ការគ្រប់គ្រងដី

ផ្នែកទី៤ "គំរោងពង្រឹងការគ្រប់គ្រងគ្រោះអាសន្នទឹកជំនន់ (FEMS)" នៃកម្មវិធីគ្រប់គ្រងនិងកាត់បន្ថយគ្រោះទឹកជំនន់ (FMMP) នេះ ត្រូវបានអនុវត្តដោយគណៈកម្មការទន្លេមេគង្គ ដោយជំនួយបច្ចេកទេសពីមជ្ឈមណ្ឌលត្រៀមបង្ការគ្រោះមហន្តរាយអាស៊ី និងឧបត្ថម្ភថវិកាដោយភ្នាក់ងារសហប្រតិបត្តិការអន្តរជាតិ ប្រទេសអាឡឺម៉ង់ (GTZ) ដែលបានចាប់ផ្តើមពីខែកញ្ញា ឆ្នាំ២០០៤ ដល់ខែមេសា ឆ្នាំ២០០៨ ។ តំបន់គោលដៅរបស់គំរោងនេះមាននៅក្នុងប្រទេសកម្ពុជា និងវៀតណាម ដែលប្រទេសនីមួយៗយកខេត្តត្បូង និងស្រុក ជាតំបន់គោលដៅ ។ ដៃគូរបស់គំរោងនេះ មានគណៈកម្មាធិការជាតិទន្លេមេគង្គ, គណៈកម្មាធិការជាតិគ្រប់គ្រងគ្រោះមហន្តរាយ និងអាជ្ញាធរមូលដ្ឋានប្រចាំខេត្ត ស្រុក និងឃុំរបស់គេ, មន្ទីរ-ការិយាល័យពាក់ព័ន្ធ, ស្ថាប័នផ្សេងៗ, កាកបាទក្រហម, អង្គការអន្តរជាតិ, អង្គការក្រៅរដ្ឋាភិបាលជាតិ និងអន្តរជាតិ, ។ល។

ចាប់តាំងពីឆ្នាំ ២០០៤ មក គំរោងពង្រឹងការគ្រប់គ្រងគ្រោះអាសន្នទឹកជំនន់ (FEMS) បានសំរេចសមិទ្ធផលដូចខាងក្រោម៖

- ១- កម្មវិធីត្រៀមបង្ការគ្រោះទឹកជំនន់ នៅក្នុងស្រុកនិងខេត្តគោលដៅត្រូវបានបង្កើត និងអនុវត្ត
- ២- សមត្ថភាពថ្នាក់មូលដ្ឋាន និងថ្នាក់ជាតិ ត្រូវបានបង្កើនក្នុងការគាំទ្រទៅលើដំណើរការបង្កើត និងអនុវត្តកម្មវិធីត្រៀមបង្ការគ្រោះទឹកជំនន់ តាមរយៈការបណ្តុះបណ្តាលនៅកិរិយាមូលដ្ឋាន ស្តីការគ្រប់គ្រងគ្រោះទឹកជំនន់នៅតាមសហគមន៍, ការប្រមូលការខូចខាតនិងសេចក្តីត្រូវការ, ការរក្សាករនិងសង្គ្រោះ, ការគ្រប់គ្រងគ្រោះអាសន្នដល់កុមារតូចៗ, ការបង្កាត់ហែលទឹកដល់កុមារ ។ល។ ហើយនិងការចូលរួមទៅក្នុងការអនុវត្តគំរោង ។
- ៣- ការផ្សព្វផ្សាយយល់ដឹងជាសាធារណៈស្តីពីវិធានការសុវត្ថិភាពគ្រួសារថ្នាក់មូលដ្ឋានត្រូវបានបង្ហាញ រួមមានការផ្សព្វផ្សាយដល់គ្រូបង្រៀន និងកម្មវិធីសុវត្ថិភាពគ្រោះទឹកជំនន់នៅតាមសាលារៀន, ការកំណត់ពីតំបន់ការចាត់ចែងស្តីគ្រួសារ, ការសំដែងសិល្បៈ, ចារិកដេងវែង, ការចែកផ្សព្វផ្សាយសៀវភៅទឹកជំនន់, ផ្ទាំងរូបភាព ជាដើម ។
- ៤- ការចែករំលែកបទពិសោធន៍ថ្នាក់មូលដ្ឋាន និងតំបន់ត្រូវបានរៀបចំឡើងតាមរយៈសិក្ខាសាលាជាតិ និងតំបន់ ព្រមទាំងធ្វើការបែងចែកឯកសារបទពិសោធន៍ល្អៗជាច្រើន ។

**សំរាប់ព័ត៌មានបន្ថែម អ្នកអានអាចទាក់ទងអាស័យដ្ឋានដូចខាងក្រោម**

អ្នកសំរបស់រូបកម្មវិធីគ្រប់គ្រងនិងកាត់បន្ថយគ្រោះទឹកជំនន់  
មជ្ឈមណ្ឌលគ្រប់គ្រងនិងកាត់បន្ថយគ្រោះទឹកជំនន់ប្រចាំតំបន់,  
លេខាធិការដ្ឋានគណៈកម្មការទន្លេមេគង្គ  
អាគារលេខ ៥៧៦, ផ្លូវជាតិលេខ២, សង្កាត់ចាក់អង្កែកក្រោម, ខ័ណ្ឌមានជ័យ, រាជធានីភ្នំពេញ  
គេហទំព័រ : [www.mrcmekong.org](http://www.mrcmekong.org)

ប្រទេសគ្រប់គ្រងកម្មវិធី, មជ្ឈមណ្ឌលត្រៀមបង្ការគ្រោះមហន្តរាយអាស៊ី  
មជ្ឈមណ្ឌលគ្រប់គ្រងនិងកាត់បន្ថយគ្រោះទឹកជំនន់ប្រចាំតំបន់,  
លេខាធិការដ្ឋានគណៈកម្មការទន្លេមេគង្គ  
អាគារលេខ ៥៧៦, ផ្លូវជាតិលេខ២, សង្កាត់ចាក់អង្កែកក្រោម, ខ័ណ្ឌមានជ័យ, រាជធានីភ្នំពេញ  
គេហទំព័រ : [www.adpc.net](http://www.adpc.net) email : [antonio@adpc.net](mailto:antonio@adpc.net)

**ដៃគូគំរោង**



លេខាធិការដ្ឋានគណៈកម្មការទន្លេមេគង្គ (MRC)  
ប្រអប់សំបុត្រលេខ ៦១០១ អគារលេខ ១៨ បានស៊ីថាធននូវ ខ័ណ្ឌស៊ីកុតថាបុង  
ក្រុងវៀងច័ន្ទ ប្រទេសឡាវ  
ទូរស័ព្ទ : (៨៥៦) ២១ ២៦៣ ២៦៣ ទូរសារ : (៨៥៦) ២១ ២៦៣ ២៦៤  
អ៊ីមែល : [mrcs@mrcmekong.org](mailto:mrcs@mrcmekong.org) វិបសាយ : <http://www.mrcmekong.org>



គណៈកម្មាធិការជាតិទន្លេមេគង្គកម្ពុជា (CNMC)  
ផ្ទះលេខ ២៣ មហាវិថីម៉ៅសេទុង ក្រុងភ្នំពេញ ប្រទេសកម្ពុជា  
ទូរស័ព្ទ : (៨៥៥) (២៣) ២១៨ ៧២៧ ទូរសារ : (៨៥៥) (២៣) ២១៨ ៥០៦  
អ៊ីមែល : [cnmcs@cnmc.gov.kh](mailto:cnmcs@cnmc.gov.kh) វិបសាយ : <http://www.camnet.com.kh/cnmcs>



គណៈកម្មាធិការជាតិគ្រប់គ្រងគ្រោះមហន្តរាយ (NCDM)  
ផ្លូវលេខ ៥១៦ សង្កាត់ទួលសង្កែ ខ័ណ្ឌបួស្សីកែវ ក្រុងភ្នំពេញ ប្រទេសកម្ពុជា  
ទូរស័ព្ទ/ ទូរសារ : (៨៥៥) (២៣) ៨៨២ ០៤៥

លេខាធិការដ្ឋានអចិន្ត្រៃយ៍នៃគណៈកម្មាធិការគ្រប់គ្រងគ្រោះមហន្តរាយខេត្តកណ្តាល (PCDM)  
ឃុំដើមមាន ស្រុកតាខ្មៅ ខេត្តកណ្តាល ប្រទេសកម្ពុជា  
ទូរសារ : (៨៥៥) (២៣) ៨២៥៥៥៥

លេខាធិការដ្ឋានអចិន្ត្រៃយ៍នៃគណៈកម្មាធិការគ្រប់គ្រងគ្រោះមហន្តរាយខេត្តព្រៃវែង (PCDM)  
ឃុំកំពង់លាវ ស្រុកកំពង់លាវ ខេត្តព្រៃវែង ប្រទេសកម្ពុជា  
ទូរសារ : (៨៥៥) (២៣) ៩៤៤ ៥៤៦



មជ្ឈមណ្ឌលត្រៀមបង្ការគ្រោះមហន្តរាយអាស៊ី (ADPC)  
SM Tower, ជាន់ ទី២៤, ៩៧៩/៦៩, Paholyothin, Samsen Nai, Phayathai,  
ក្រុងបាងកក, ប្រទេសថៃ  
ទូរស័ព្ទ : (៦៦) ២២ ៩៨ ០៦៨១ ដល់ ៩២  
ទូរសារ : (៦៦) ២២ ៩៨ ០០១២ ដល់ ១៣  
អ៊ីមែល : [adpc@adpc.net](mailto:adpc@adpc.net) វិបសាយ : [www.adpc.net](http://www.adpc.net)

ឧបត្ថម្ភដោយ៖



ភ្នាក់ងារសហប្រតិបត្តិការបច្ចេកទេស ប្រទេសអាឡឺម៉ង់ (GTZ)